

挂牌编号：SGTCBG-202605

国有土地使用权出让

挂牌文件

宿州市自然资源和规划局

二〇二六年五月

目 录

- 一、国有建设用地使用权出让公告
- 二、国有建设用地使用权出让须知
- 三、竞买申请书（样本）
- 四、授权委托书（样本）
- 五、挂牌出让竞买报价单（样本）
- 六、自有资金来源合规承诺书（样本）
- 七、资信证明（样本、银行提供）
- 八、地块接收承诺函（样本）
- 九、网上报名材料与纸质原件一致承诺书（样本）
- 十、竞买资格确认书（样本）
- 十一、招拍挂成交确认书（样本）
- 十二、国有建设用地使用权出让合同（范本）
- 十三、出让地块规划设计条件书、红线图（复印件）
- 十四、标准地协议（复印件）
- 十五、联合竞买协议书（样本）

宿州市国有建设用地使用权出让公告

宿土挂告字[2026] 5 号

根据《中华人民共和国土地管理法》、《中华人民共和国城市房地产管理法》和《招标投标挂牌出让国有土地使用权规定》，经宿州市人民政府批准，宿州市自然资源和规划局以挂牌方式出让 5 宗国有建设用地使用权。现将有关事项公告如下：

一、 出让地块概况（见下表）

序号	地块编号	土地坐落	土地面积 ^{m²} (亩)	规划用途	容积率	建筑密度	绿地率	出让年限	起始价 (万元/亩)	竞买保证金 (万元)	不动产单元码
1	2026-201#	经开区：鞋城五路以南、蒙云南路以东、宿州经济开发区管理委员会用地以西、宿州市邦尔福鞋材有限公司用地、金海街道和谐苑社区用地以北	21475.82 (32.2137)	工业	$R \geq 1.5$	$\geq 50\%$	$\leq 15\%$	50	10.5	338.2439	341302011049GB00009W000000000
2	2026-202#	经开区：鞋城五路以南、宿州经济开发区管理委员会用地以东、宿州经济开发区管理委员会用地以西、宿州市邦尔福鞋材有限公司用地、金海街道和谐苑社区用地以北	16667.96 (25.0019)	工业	$R \geq 1.5$	$\geq 45\%$	$\leq 15\%$	50	10.5	262.52	341302011049GB00007W000000000
3	2026-203#	经开区：鞋城五路以南、宿州经济开发区管理委员会用地以东、规划通济二路以西、宿州市邦尔福鞋材有限公司用地、金海街道和谐苑社区用地以北	19809.25 (29.7139)	工业	$R \geq 1.5$	$\geq 50\%$	$\leq 15\%$	50	10.5	311.996	341302011049GB00003W000000000
4	2026-401#	高新区：淮河北路绿线以东、宿州市埇桥区汴河街道北十里居民委员会以南、以西、以北	27099.75 (40.6496)	工业	$R \geq 1.3$	$\geq 45\%$	$\leq 15\%$	50	10.5	426.8208	341302001005GB00001W000000000
5	2026-403#	高新区：安徽云起智能科技有限公司以东、唐河路绿线以北、宿州市埇桥区汴河街道北十里居民委员会以南、以西	17076.27 (25.6144)	工业	$R \geq 1.3$	$\geq 40\%$	$\leq 15\%$	50	10.5	268.9512	341302001004GB00018W000000000

出让地块的详细规划条件以《规划条件通知书》为准，土地面积以实测为准，新建项目应按照海绵城市理念及有关绿色建筑标准进行设计。

本次出让土地现状出让，地上架空线、地下管线、地下障碍物、绿化等均由竞得人按照有关规定负责勘验并自行妥善解决。

二、 竞买人范围

本次挂牌活动，被安徽省自然资源信用信息管理系统和宿州市信用信息共享平台列为失信惩戒对象的竞买人，不得参与土地竞买。申请人可以单独申请，也可以联合申请竞买，联合竞买的，需提交联合竞买协议书原件（挂牌文件中另有规定的除外）。

其他需要说明的宗地情况：

2026-201#地块要求：1、竞买人须为公司法人。2、依据安徽宿州经济开发区管理委员会函，该宗地为“标准地”出让；产业类型属纺织服装、服饰业项目；《工业项目用地投入产出监管合同》约定固定资产投资强度不少于200万元/亩，亩均税收不低于15万元/年，其他具体指标要求详见《工业项目用地投入产出监管合同》。此条款由安徽宿州经济开发区管理委员会及税务部门负责监督落实。3、竞得人在签订该宗地《成交确认书》后30日内与安徽宿州经济开发区管理委员会签订《工业项目用地投入产出监管合同》（详见挂牌文件）。4、出让合同签订之日起1个月内缴清全部土地出让金。5、竞得人须自合同签订之日起1年内开工，并在开工后2年内竣工。6、自签订出让合同之日起7日内由安徽宿州经济开发区管理委员会办理土地移交手续，并负责监督受让方将合同条款履行到位。宗地范围内场地平整达到无建筑物、构筑物，周围基础设施达到水、电、路以现状为准。

2026-202#地块要求：1、竞买人须为公司法人。2、依据安徽宿州经济开发区管理委员会函，该宗地为“标准地”出让；产业类型属纺织业项目；《工业项目用地投入产出监管合同》约定固定资产

投资强度不少于 200 万元/亩，亩均税收不低于 15 万元/年，其他具体指标要求详见《工业项目用地投入产出监管合同》。此条款由安徽宿州经济开发区管理委员会及税务部门负责监督落实。3、竞得人在签订该宗地《成交确认书》后 30 日内与安徽宿州经济开发区管理委员会签订《工业项目用地投入产出监管合同》（详见挂牌文件）。4、出让合同签订之日起 1 个月内缴清全部土地出让金。5、竞得人须自合同签订之日起 1 年内开工，并在开工后 2 年内竣工。6、自签订出让合同之日起 7 日内由安徽宿州经济开发区管理委员会办理土地移交手续，并负责监督受让方将合同条款履行到位。宗地范围内场地平整达到无建筑物、构筑物，周围基础设施达到水、电、路以现状为准。

2026-203#地块要求：1、竞买人须为公司法人。2、依据安徽宿州经济开发区管理委员会函，该宗地为“标准地”出让；产业类型属纺织服装、服饰业项目；《工业项目用地投入产出监管合同》约定固定资产投资强度不少于 200 万元/亩，亩均税收不低于 15 万元/年，其他具体指标要求详见《工业项目用地投入产出监管合同》。此条款由安徽宿州经济开发区管理委员会及税务部门负责监督落实。3、竞得人在签订该宗地《成交确认书》后 30 日内与安徽宿州经济开发区管理委员会签订《工业项目用地投入产出监管合同》（详见挂牌文件）。4、出让合同签订之日起 1 个月内缴清全部土地出让金。5、竞得人须自合同签订之日起 1 年内开工，并在开工后 2 年内竣工。6、自签订出让合同之日起 7 日内由安徽宿州经济开发区管理

委员会办理土地移交手续，并负责监督受让方将合同条款履行到位。宗地范围内场地平整达到无建筑物、构筑物，周围基础设施达到水、电、路以现状为准。

2026-401#地块要求：1、竞买人须为公司法人。2、依据安徽宿州高新技术产业开发区管理委员会函，该宗地为“标准地”出让；产业类型属其他未列明电气机械及器材制造；《工业项目用地投入产出监管合同》约定固定资产投资强度不少于200万元/亩，亩均税收不低于20万元/年，其他具体指标要求详见《工业项目用地投入产出监管合同》。此条款由安徽宿州高新技术产业开发区管理委员会及税务部门负责监督落实。3、竞得人在签订该宗地《成交确认书》后30日内与安徽宿州高新技术产业开发区管理委员会签订《工业项目用地投入产出监管合同》（详见挂牌文件）。4、竞得人可以选择分期付款方式支付土地出让金，竞买保证金直接抵作首期土地出让价款且首期（合同签订之日起1个月内）缴纳比例不低于总价款的50%，1年内付清全部出让价款。分期支付出让价款的，竞得人在支付第二期及以后各期出让价款时，须按照支付第一期土地出让价款之日中国人民银行公布执行的1年期贷款市场报价利率(LPR)，向出让人支付利息；也可以自出让合同签订之日起30日内，一次性付清全部土地出让价款。5、出让合同签订之日起1个月内缴清全部土地出让金。6、竞得人须自合同签订之日起1年内开工，并在开工后2年内竣工。7、自签订出让合同之日起7日内由安徽宿州高新技术产业开发区管理委员会办理土地移交手续，并负责监督受让方将合同

条款履行到位。宗地范围内场地平整达到无建筑物、构筑物，周围基础设施达到水、电、路、气以现状为准。

2026-403#地块要求：1、竞买人须为公司法人。2、依据安徽宿州高新技术产业开发区管理委员会函，该宗地为“标准地”出让；产业类型属智能无人机飞行器制造；《工业项目用地投入产出监管合同》约定固定资产投资强度不少于200万元/亩，亩均税收不低于20万元/年，其他具体指标要求详见《工业项目用地投入产出监管合同》。此条款由安徽宿州高新技术产业开发区管理委员会及税务部门负责监督落实。3、竞得人在签订该宗地《成交确认书》后30日内与安徽宿州高新技术产业开发区管理委员会签订《工业项目用地投入产出监管合同》（详见挂牌文件）。4、竞得人可以选择分期付款方式支付土地出让金，竞买保证金直接抵作首期土地出让价款且首期（合同签订之日起1个月内）缴纳比例不低于总价款的50%，1年内付清全部出让价款。分期支付出让价款的，竞得人在支付第二期及以后各期出让价款时，须按照支付第一期土地出让价款之日中国人民银行公布执行的1年期贷款市场报价利率(LPR)，向出让人支付利息；也可以自出让合同签订之日起30日内，一次性付清全部土地出让价款。5、出让合同签订之日起1个月内缴清全部土地出让金。6、竞得人须自合同签订之日起1年内开工，并在开工后2年内竣工。7、自签订出让合同之日起7日内由安徽宿州高新技术产业开发区管理委员会办理土地移交手续，并负责监督受让方将合同条款履行到位。宗地范围内场地平整达到无建筑物、构筑物，周围基础设施达

到水、电、路、气以现状为准。

三、公告、挂牌时间、挂牌地点、报名时间

本次挂牌出让公告日期为 2026 年 5 月 11 日至 2026 年 5 月 30 日；挂牌时间自 2026 年 6 月 1 日至 2026 年 6 月 11 日 16 时 00 分止，在宿州市公共资源交易中心进行挂牌，并接受报价。本次国有建设用地使用权出让的详细资料 and 具体要求，详见挂牌出让文件。

申请人应于 2026 年 6 月 9 日前提出竞买申请，提交竞买申请和竞买保证金到帐的截止时间为 2026 年 6 月 9 日 17 时 00 分。

经审查，申请人具备申请条件，并按规定交纳竞买保证金的，将在 2026 年 6 月 9 日 17 时 30 分前确认其竞买资格。

挂牌期间，符合条件的竞买人填写报价单报价。2026 年 6 月 11 日 16 时 00 分挂牌截止时，有竞买人表示愿意继续竞价的，在宿州市公共资源交易中心五楼拍卖大厅举行现场竞价会，公开竞价。本次出让设有底价，并按价高者得原则确定竞得人。最高报价低于底价的，主持人宣布挂牌不成交。

四、报名方式

本次挂牌出让采取网上报名，竞买人须在挂牌报名截止时间前，凭数字证书（CA）登录宿州市公共资源交易电子服务系统，点击所要参与竞买的地块，在线上传挂牌出让文件中要求提交的所有报名资料，宿州市自然资源和规划局通过网上交易系统进行审查。竞买人需承诺所上传的电子材料真实合法有效，并在签订成交确认书前提供原件材料现场复核。如发现电子材料与纸质原件不符或弄虚作

假，取消竞得人竞得资格，没收其竞买保证金，同时列入安徽省自然资源信用信息系统黑名单，依法追究竞得人的相关责任。

CA 办理方式：可在网上申请注册，市公共资源交易中心对 CA 办理及网上报名办法提供技术咨询。（资料完整，一般 3 日之内可取 CA，咨询电话：0557-3030327）。

五、其他事项

（一）本次挂牌出让不接受口头、电话、传真、邮寄、电子邮件的竞买申请和竞买报价。

（二）此公告可登录中国土地市场网、宿州市自然资源和规划局官方网站、宿州市公共资源交易网进行查阅。

（三）出让人不集中组织意向竞买人现场踏勘，意向竞买人可自行到现场踏勘，也可联系出让人员进行现场踏勘。

（四）竞得人须自成交之日起 10 个工作日内签订项目地块《国有建设用地使用权出让合同》，因竞得人自身原因，逾期未签订的终止供地，竞买保证金不予返还。竞得人可在项目所在地辖区成立全资子公司进行开发建设；如需成立全资子公司的，须在报名时作出书面申请，并自成交之日起 40 日内成立全资子公司并由其与市自然资源和规划局签订《国有建设用地使用权出让合同变更协议》，竞得人及其全资子公司对宗地出让文件、《国有建设用地使用权出让合同》及《国有建设用地使用权出让合同变更协议》的权利、义务互负连带责任。

（五）竞买人在办理竞买登记手续时，须书面承诺“已认真阅

读该宗地相关出让文件并自愿受其约束，对土地现状充分了解无异议，愿意在约定时间内现状接受土地，签订《国有建设用地交付确认表》，不对宗地现状交付和相关出让文件有异议或提出抗辩”。

（六）竞买人须严格执行《关于进一步做好“交地（房）即交证”工作的通知》相关规定，在项目交地、交房阶段同步申请不动产登记，实现“交地即交证”、“交房即交证”。

六、联系方式

宿州市土地储备发展中心

联系人：曹先生

电话：（0557）3937538

宿州市公共资源交易中心

联系人：汪女士

电话：（0557）3030292

七、保证金缴纳账户

户名：宿州市土地储备发展中心

账号：农行宿州城中支行：12120001040031935

工行宿州市分行埇桥支行：1312047129300111349

光大银行宿州分行：56930188000051757

中行宿州凤池支行：179765627662

建行宿州科技广场支行：34050172860800000740

徽商银行宿州磬云路支行：520604311321000002


交通银行宿州分行营业部：577330000018880066369

宿州农商银行三八支行：20010269775066600000021

注意事项：

- 1.土地竞买保证金须按时转入以上账户，延迟缴纳或缴错账户不能取得竞买资格。
- 2.账户任选一个，如分笔转款，必须转入同一银行账户。
- 3.转款时需备注地块编号和资金性质，如 XXX 宗地竞买保证金。





2026年第五次国有建设用地使用权挂牌出让方案



序号	地块编号	土地坐落	土地面积m ² (亩)	规划用途	容积率	建筑密度	绿地率	出让年限	起始价 (万元/亩)	竞买保证金 (万元)	不动产单元码
1	2026-201#	经开区：鞋城五路以南、磬云南路以东、宿州市经济开发区管理委员会用地以西、宿州市邦尔福鞋材有限公司用地、金海街道和谐苑社区用地以北	21475.82 (32.2137)	工业	R≥1.5	≥50%	≤15%	50	10.5	338.2439	341302011049GB 00009W0000000000
2	2026-202#	经开区：鞋城五路以南、宿州经济开发区管理委员会用地以东、宿州经济开发区管理委员会用地以西、宿州市邦尔福鞋材有限公司用地、金海街道和谐苑社区用地以北	16667.96 (25.0019)	工业	R≥1.5	≥45%	≤15%	50	10.5	262.52	341302011049GB 00007W0000000000
3	2026-203#	经开区：鞋城五路以南、宿州经济开发区管理委员会用地以东、规划通济二路以西、宿州市邦尔福鞋材有限公司用地、金海街道和谐苑社区用地以北	19809.25 (29.7139)	工业	R≥1.5	≥50%	≤15%	50	10.5	311.996	341302011049GB 00003W0000000000
4	2026-401#	高新区：淮河北路绿线以东、宿州市埇桥区汴河街道北十里居民委员会以南、以西、以北	27099.75 (40.6496)	工业	R≥1.3	≥45%	≤15%	50	10.5	426.8208	341302001005GB0 0001W00000000000
5	2026-403#	高新区：安徽云枢智能科技有限公司以东、宿州市埇桥区汴河街道北十里居民委员会以南、以西	17076.27 (25.6144)	工业	R≥1.3	≥40%	≤15%	50	10.5	268.9512	341302001004GB 00018W0000000000



国有建设用地使用权挂牌出让须知

根据《中华人民共和国土地管理法》、《中华人民共和国城市房地产管理法》、《中华人民共和国城镇国有土地使用权出让和转让暂行条例》、《招标投标挂牌出让国有土地使用权规定》以及《招标投标挂牌出让国有土地使用权规范》等有关规定，经宿州市人民政府批准，宿州市自然资源和规划局决定挂牌出让5宗地块的国有建设用地使用权。

一、此次国有建设用地使用权出让的出让人为宿州市自然资源和规划局，具体组织实施由宿州市土地储备发展中心承办。

二、此次国有建设用地使用权出让严格遵循公开、公平、公正和诚实信用原则。

三、本次国有建设用地使用权出让采用增价方式，按价高者得的规则确定竞得人。出让地块设有底价，不达底价不得成交。

四、竞买资格及要求

（一）被安徽省自然资源信用信息管理系统和宿州市信用信息共享平台列为失信惩戒对象的竞买人，不得参与土地竞买。申请人可以单独申请，也可以联合申请竞买，联合竞买的，需提交联合竞买协议书原件。

（二）申请人须按出让文件的规定按时足额交纳竞买保证金方能取得竞买资格，申请人应在2026年6月9日17时00分前将竞买保证金划入指定银行账户内（以银行到账为准）。

五、申请和资格审查

（一）出让文件取得

申请人可自行前往宿州市自然资源和规划局官方网站获取

本次公开出让文件，出让文件具体包括：

- 1.国有建设用地使用权出让公告
- 2.国有建设用地使用权出让须知
- 3.竞买申请书（样本）
- 4.授权委托书（样本）
- 5.挂牌出让竞买报价单（样本）
- 6.自有资金来源合规承诺书（样本）
- 7.资信证明（样本、银行提供）
- 8.地块接收承诺函（样本）
- 9.网上报名材料与纸质原件一致承诺书（样本）
- 10.竞买资格确认书（样本）
- 11.招拍挂成交确认书（样本）
- 12.国有建设用地使用权出让合同（范本）
- 13.出让地块规划设计条件书、红线图（复印件）
- 14.标准地协议（复印件）
- 15.联合竞买协议书（样本）

（二）提交申请

本次出让采取网上报名，竞买人须足额缴纳竞买保证金至指定账户，并凭数字证书（CA）登录宿州市公共资源交易电子服务系统，点击所要参与竞买的地块，在线上传出让文件中要求提交的所有报名资料，宿州市自然资源和规划局通过网上交易系统进行审查。竞买保证金到账截止时间为 2026 年 6 月 9 日 17 时 00 分。

1.法人申请的，应提交下列文件：

- （1）企业营业执照（复印件）
- （2）授权委托书（样本）

- (3) 法人身份证复印件
- (4) 被委托人身份证复印件
- (5) 竞买申请书（样本）
- (6) 挂牌出让竞买报价单（样本）
- (7) 自有资金来源合规承诺书（样本）
- (8) 资信证明（样本、银行提供）
- (9) 地块接收承诺函（样本）
- (10) 网上报名材料与纸质原件一致承诺书（样本）
- (11) 转账凭证
- (12) 出让文件规定需要提交的其他文件。

2.其他组织申请的，应提交下列文件：

- (1) 申请书；
- (2) 表明该组织合法存在的文件或有效证明；
- (3) 表明该组织负责人身份的有效证明文件；
- (4) 申请人委托他人办理的，应提交授权委托书及委托代

理人的身份证明文件；

- (5) 竞买保证金交纳凭证；
- (6) 出让文件规定需要提交的其他文件。

3.境外申请人申请的，应提交下列文件：

- (1) 申请书；
- (2) 境外法人、其他组织的有效身份证明文件；
- (3) 申请人委托他人办理的，应提交授权委托书及委托代

理的有效身份证明文件；

- (4) 竞买保证金交纳凭证；
- (5) 出让文件规定需要提交的其他文件。

4.联合申请的，应提交下列文件：

- (1) 由联合申请各方共同签署的申请书；
- (2) 联合各方的有效身份证明文件；
- (3) 联合竞投协议，协议要规定联合各方的权利、义务，并明确签订《成交确认书》时的签字人和《国有建设用地使用权出让合同》时的受让人；
- (4) 申请人委托他人办理的，应提交委托人亲笔签名并盖章的授权委托书及委托代理人的身份证明文件；
- (5) 竞买保证金交纳凭证；
- (6) 出让文件规定需要提交的其它文件。

5. 房地产开发项目的竞买人在提交报名申请时，须提交购地资金为来源合规的自有资金的承诺及金融机构出具的自有资金资信证明。

上述文件中，竞买申请书必须用中文书写，其他文件可以使用其他语言，但必须附中文译本，所有文件的解释以中文译本为准。竞买人须填写竞买申请书进行网上报名申请，不接受电话、邮寄、口头、电子邮件、传真的竞买申请。

(三) 资格审查

宿州市自然资源和规划局负责对在出让公告规定的期限内收到的申请进行审查。按规定交纳竞买保证金并提交相关资料，通过资格审查的，方能取得竞买资格。

经审查，有下列情形之一的，为无效申请：

- 1. 申请人不具备竞买资格的，被安徽省自然资源信用信息管理系统和宿州市信用信息共享平台列为失信惩戒对象的；
- 2. 未按规定交纳竞买保证金的；
- 3. 竞买申请文件不齐全或不符合规定的；
- 4. 委托他人代理，委托文件不齐全或不符合规定的；

5.法律法规规定的其他情形。

(四) 确认竞买人资格

经审查，申请人按规定交纳竞买保证金，具备申请条件的，将在2026年6月9日17时30分前确认其竞买资格，发给《竞买资格确认书》或《竞价回证》，并通知其参加挂牌活动。

(五) 答疑及现场踏勘

本次出让地块按现状进行出让，出让人不集中组织意向竞买人现场踏勘，意向竞买人可自行踏勘，也可以联系宿州市自然资源和规划局进行现场踏勘。意向竞买人须仔细阅读出让文件，如对出让文件或宗地现状有疑异的，可在提交竞买文件前以书面形式向出让人咨询。竞买人一旦提交竞买申请文件即视为对出让文件和宗地现状及瑕疵说明无异议，并全面接受。

六、本次挂牌出让活动的时间、地点

时间:2026年6月1日至2026年6月11日16时00分

地点：宿州市公共资源交易中心五楼拍卖大厅

七、各宗地增价幅度

	地块编号	幅 度
最 小 增 幅 表	2026-201#	0.5 万元/亩
	2026-202#	0.5 万元/亩
	2026-203#	0.5 万元/亩
	2026-401#	0.5 万元/亩
	2026-403#	0.5 万元/亩

八、出让程序

（一）公布挂牌信息

在挂牌公告规定的挂牌起始日，出让人将挂牌宗地的面积、界址、空间范围、用途、使用年期、规划指标要求、起始价、增价规则及增价幅度等，在宿州市公共资源交易中心挂牌公布。

（二）挂牌竞价

1. 符合条件的竞买人填写《挂牌竞买报价单》进行报价；
2. 挂牌主持人收到《挂牌竞买报价单》后，对报价单予以审核，对符合规定的报价予以确认；
3. 挂牌主持人确认该报价后，更新显示挂牌价格，继续接受新的报价。

（三）挂牌截止

挂牌截止应当由挂牌主持人主持确定。在公告规定的挂牌截止时间，竞买人应当出席挂牌现场（宿州市公共资源交易中心拍卖大厅）。

（1）挂牌主持人宣布最高报价及其报价者，并询问竞买人是否愿意继续竞价。有竞买人表示愿意继续竞价的，挂牌主持人应当宣布挂牌出让转入现场竞价，通过现场竞价确定竞得人。

（2）挂牌主持人连续三次报出最高挂牌价格，没有竞买人表示愿意继续竞价的，挂牌主持人宣布挂牌活动结束，出让人现场将密封的拍卖底价交给公证处核验后，主持人现场开启密封件。并按下列规定确定挂牌结果：

- ①在挂牌期限内只有一个竞买人报价，且报价不低于底价，并符合其他条件的，挂牌成交；
- ②在挂牌期限内有两个或者两个以上的竞买人报价的，出价最高者为竞得人；报价相同的，先提交报价单者为竞得人，但报

价低于底价者除外；

③在挂牌期限内无应价者或者竞买人的报价均低于底价或者均不符合其他条件的，挂牌不成交。

（四）现场竞价

现场竞价由土地招标采购挂牌主持人在宿州市公共资源交易中心拍卖大厅主持进行，取得该宗地挂牌竞买资格的竞买人均可参加现场竞价。现场竞价按下列程序举行：

（1）挂牌主持人应当宣布现场竞价的起始价、竞价规则和增价幅度，并宣布现场竞价开始。现场竞价的起始价为挂牌活动截止时的最高报价增加一个加价幅度后的价格。

（2）参加现场竞价的竞买人按照竞价规则应价或报价。

（3）挂牌主持人确认该竞买人应价或者报价后继续竞价。

（4）主持人连续三次宣布同一应价或报价而没有人再应价或出价后，不再接受新的报价；

（5）出让人现场将密封的拍卖底价交给公证处核验后，主持人现场开启密封件。

（6）最高应价或报价不低于底价的，挂牌主持人宣布最高应价或报价者为竞得人。最高应价或报价低于底价的，挂牌主持人宣布现场竞价终止。

在现场竞价中无人参加竞买或无人加价的，以挂牌截止时出价最高者为竞得人，但低于挂牌出让底价者除外。

（五）签订《成交确认书》

确定竞得人后，出让人与竞得人当场签订《成交确认书》。竞得人拒绝签订《成交确认书》的，也不能对抗公开出让成交结果的法律效力。

（六）签订《国有建设用地使用权出让合同》

竞得人需在出让成交后的 10 个工作日内与宿州市自然资源和规划局签订《国有建设用地使用权出让合同》。

（七）出让结果公布

出让人将在本次国有建设用地使用权公开出让活动结束后 10 个工作日内，在宿州市自然资源和规划局、中国土地市场网公布本次国有建设用地使用权公开出让结果。

九、竞价规则

（一）本次挂牌采用增价方式，按价高者得的原则确定竞得人。

（二）竞买人以举牌方式应价，也可以增价幅度的整数倍进行口头报价，但口头报价的加价幅度不得小于主持人宣布或调整的增价幅度。

（三）本次公开出让设有底价，不达底价不成交。

（四）竞买人在挂牌期间以填写《公开出让竞买报价单》方式报价，《公开出让竞价报价单》一经报出，不得撤回。

（五）在挂牌报价期间，竞买人可多次报价。

（六）竞买人报价有下列情形之一的，为无效报价：

（1）报价单未在公开出让期限内收到的；

（2）不按规定填写报价单的；

（3）报价单填写人与竞买申请文件不符的；

（4）报价不符合报价规则的；

（5）报价不符合公开出让文件规定的其他情形的。

（七）有两个或两个以上竞买人报价相同的，确认先提交报价单者为该挂牌出让价格的出价人。

十、注意事项

（一）本次出让地块按现状净地进行出让，地块自公告之日

起在其所在地公开进行展示。申请人须全面阅读本宗地块所有出让文件文本内容，如有疑问可以在出让活动开始日以前用书面方式向宿州市自然资源和规划局咨询。竞买人在办理竞买登记手续时，须书面承诺“已认真阅读该宗地相关出让文件并自愿受其约束，对土地现状充分了解无异议，愿意在约定时间内现状接受土地，签订《国有建设用地交付确认表》，不对宗地现状交付和相关出让文件有异议或提出抗辩”。

（二）本次出让地块设有出让底价，出让底价须严格保密。

（三）竞买人一经报价，不可撤回。

（四）确定竞得人后，竞得人在公开出让现场与公开出让人签订《成交确认书》。委托他人代签的，应提交法定代表人亲笔签名并盖章的授权委托书。竞得人放弃竞得宗地的，应当承担法律责任。

（五）本次出让成交后，竞得人缴纳的竞买保证金转作受让地块的定金。未竞得人缴纳的竞买保证金在公开出让活动结束后5个工作日内予以退还，不计利息。

（六）本次成交价款即为该幅地块的总地价款，仅包含土地出让金，其他未做说明的税费由竞得人另行依法缴纳。

（七）竞得人须自成交之日起10个工作日内签订项目地块《国有建设用地使用权出让合同》，因竞得人自身原因，逾期未签订的终止供地，竞买保证金不予返还。竞得人可在项目所在地辖区成立全资子公司进行开发建设；如需成立全资子公司的，须在报名时作出书面申请，并自成交之日起40日内成立全资子公司并由其与市自然资源和规划局签订《国有建设用地使用权出让合同变更协议》，竞得人及其全资子公司对宗地出让文件、《国有建设用地使用权出让合同》及

《国有建设用地使用权出让合同变更协议》的权利、义务互负连带责任。

（八）有下列情形之一的，公开出让人应当在公开出让开始前终止公开出让活动，并通知竞买人：

1. 竞买人串通损害国家利益、社会利益或他人合法利益的；
2. 出让工作人员私下接触竞买人，足以影响公开出让公正性的；
3. 应当依法终止公开出让活动的其他情形。

（九）竞得人有下列行为之一的，视为违约，出让人有权取消其竞得资格，不予退还其受让地块的竞买保证金，并要求其依法承担其他违约责任。

1. 竞得人逾期或拒绝签订《成交确认书》的；
2. 竞得人逾期或拒绝签订《国有建设用地使用权出让合同》的；
3. 竞得人逾期或拒绝缴纳全部土地成交价款的；
4. 竞得人在竞买申请时所提交的资料、证明材料有虚假的。

竞得人的竞得资格被取消后，其缴纳的竞买保证金出让人有权不予退还。出让人可以对土地进行重新出让，重新出让的成交价低于上次出让的成交价的，被取消资格的竞得人应对两次出让的差额部分承担赔偿责任。

（十）其他注意事项

1. 出让地块的详细规划条件以《规划条件通知书》为准，土地面积以实测为准。

2. 本次出让地块按现状净地出让。本次出让土地地上架空线、地下管线、地下障碍物、绿化等均由竞买人按照有关规定负责勘察并自行妥善解决。

3.竞得人提供虚假文件或隐瞒事实的，出让人可取消其竞得人资格，解除《国有建设用地使用权出让合同》，经市政府批准，撤销其《不动产权证书》，造成损失的，由原竞得人赔偿。

4.竞买人应对竞买申请书的承诺承担责任并全面履行，竞买的费用由竞买人自行承担。

5.受让人依照《国有建设用地使用权出让合同》的约定付清全部土地使用权出让金后，应当依法申请办理不动产登记，申领不动产权证书。未按合同约定缴清全部出让金的，不得发放不动产权证书，也不得按出让金缴纳比例分期发放不动产权证书。

6.竞买人交纳竞买保证金后没有提交竞买申请书的，其交纳的竞买保证金在挂牌活动结束前不予退还。

7.本次挂牌主持活动的费用计算方式如下：产生现场竞价地块的竞得人需支付拍卖公司佣金（住宅、商业类土地每宗佣金1万元，其他类土地每宗佣金0.5万元）；未产生现场竞价的地块，竞得人不需支付佣金。

（十一）我局对本《须知》有解释权。未尽事宜依照《招标采购挂牌出让国有土地使用权规范》办理。

宿州市自然资源和规划局

2026年5月11日





竞买申请书

宿州市自然资源和规划局：

经认真阅读_____地块国有建设用地使用权出让文件，并实地踏勘地块，我方已经充分理解了出让文件所阐明的全部内容，对该地块的出让文件及地块的现状无异议，我方完全接受并愿意遵守国有建设用地使用权出让文件中的规定和要求。

我方现正式申请参加于 2026 年__月__日至 2026 年__月__日__时__分在宿州市公共资源交易中心举行的国有建设用地使用权出让活动。我方愿意按照出让文件的规定交纳竞买保证金XXXX__万元整。

若能竞得该地块，我方承诺按出让文件的规定和要求履行付款及其他全部的义务。

若我方出现不能按期付款或有其他违约行为，你方可取消我方的竞得资格，不予退还竞买保证金，我方愿意承担全部的法律责任并赔偿相应的损失。

竞买申请人全称（盖章）_____

法定代表人（或委托代理人）签名_____

联系人_____

电 话_____

申请日期_____

授权委托书

委 托 人		受 托 人	
姓 名		姓 名	
性 别		性 别	
出生日期		出生日期	
工作单位		工作单位	
职 务		职 务	
证件号码	身份证 () 护照 ()	证件号码	身份证 () 护照 ()
<p>本人（单位）授权_____（受托人）代表本人（单位）参加于 2026 年____月____日至 2026 年____月____日____时____分在宿州市公共资源交易中心五楼拍卖大厅举办的编号为_____地块的国有建设用地使用权出让活动，代表本人（单位）签订《竞买申请书》、《成交确认书》、《国有建设用地使用权出让合同》等具有法律意义的文件、凭证等。</p> <p>受托人在该地块出让活动中所做出的承诺、签署的合同或文件，本人（单位）均予以承认，并承担由此产生的法律后果。</p> <p>委托人（签名）：_____</p> <p>_____年____月____日</p>			
备 注	<p>兹证明本委托书确系本单位法定代表人（负责人）_____代表本单位签署，对本单位具有法律约束力。</p> <p>（单位公章）</p> <p>_____年____月____日</p>		

国有土地使用权挂牌出让竞买报价单

竞买人编号：_____

地块编号	
竞买报价	报价人民币 <u>壹拾万伍仟</u> 元每亩（大写） ¥ <u>105000</u> 元/亩（小写）
竞 买 人	名称： _____（加盖公章）
法定代表人 （或授权委托书代理人）	_____（签名）
收到报价时间	_____年____月____日____时____分
确认时间	_____年____月____日____时____分
挂牌主持人	_____（签名）

承诺书

宿州市自然资源和规划局：

我方承诺在竞买_____地块国有建设用地使用权出让活动中，交纳的竞买保证金为来源合规的自有资金，不属于银行贷款、股东借款、转贷和募集资金等。

特此承诺。

承诺人(公章):

年 月 日

资信证明（样本）

宿州市自然资源和规划局：

_____自我行向宿州市土地储备发
展中心账户所转_____万元土地竞买保证金，系该
单位自有资金，非我行贷款。

转账银行（章）

_____年____月____日

地块接收承诺函

宿州市自然资源和规划局：

我单位在办理竞买报名时已认真阅读宿州市_____号宗地出让文件，充分了解竞得土地后的履约条款，并对宗地进行了实地踏勘，对宗地现状无异议。特此承诺：

若我单位成功竞得宿州市_____号宗地，承诺不对宗地现状提出异议，且不以宗地现状对成交结果及所签署的相关文件提出抗辩；愿意及时签订《国有建设用地使用权出让合同》，并在《国有建设用地使用权出让合同》约定时限内现状接收土地、签订《国有建设用地交地确认表》。

承诺人：（单位公章）

法定代表人（或授权委托代理人）签名：_____

____年__月__日

承 诺 书

宿州市自然资源和规划局：

我单位申请竞买_____地块，按要求登录宿州市公共资源交易电子服务系统，在线上传《竞买申请书》等报名申请资料。我单位承诺所上传的电子材料真实合法有效，与纸质原件完全一致，如发现电子材料与纸质原件材料不符或弄虚作假，同意接受“取消竞得资格、没收竞买保证金、列入安徽省自然资源信用信息系统黑名单、依法追究其他责任”等惩罚措施。

特此承诺。

年 月 日

竞买资格确认书

你方提交的对_____号地块国有建设用地使用权的竞买申请书及相关文件资料收悉。经审查，现确认你方具备参加本次国有建设用地使用权出让活动（含拍卖或挂牌）的竞买资格，请你方按出让文件规定的程序参与本次出让活动。

出让地点为：宿州市公共资源交易中心五楼拍卖大厅

挂牌时间： 年 月 日至 年 月 日 时 分。

宿州市自然资源和规划局

签收：

年 月 日

.....

竞买资格确认书

你方提交的对_____号地块国有建设用地使用权的竞买申请书及相关文件资料收悉。经审查，现确认你方具备参加本次国有建设用地使用权出让活动（含拍卖或挂牌）的竞买资格，请你方按出让文件规定的程序参与本次出让活动。

出让地点为：宿州市公共资源交易中心五楼拍卖大厅

挂牌时间： 年 月 日至 年 月 日 时 分。

宿州市自然资源和规划局

签收：

年 月 日

宿州市自然资源和规划局

国有建设用地使用权招拍挂成交确认书

编号： 2025- XXX #

根据《中华人民共和国土地管理法》、《中华人民共和国城市房地产管理法》、《中华人民共和国招标投标法》、《中华人民共和国城镇国有土地使用权出让和转让暂行条例》、《招标拍卖挂牌出让国有土地使用权规定》以及《招标拍卖挂牌出让国有土地使用权规范》等有关规定，遵循公开、公平、公正和诚实信用原则，在 2026 年__月__日在宿州市公共资源交易中心土地使用权出让活动中，最终确定_____为编号 2025-____#地块的国有建设用地使用权出让的竞得人。

该地块成交单价为人民币_____万元/亩。其中，出让金总价为人民币_____ 万元。

《成交确认书》签订后立即生效。竞得人支付的竞买保证金_____万元自动转作竞得地块的定金。竞得人应当于拍卖或挂牌成交后的 10 个工作日内，持此《成交确认书》到宿州市自然资源和规划局签订《国有建设用地使用权出让合同书》。逾期不签订的，视为竞得人放弃竞得资格，竞得人应承担相应法律责任。

本《成交确认书》一式叁份，出让人执壹份，竞得人执壹份，主持人执壹份。

特此确认。

出让人：

主持人：

竞得人：

2026 年 月 日



电子监管号：3413002025B000XXX

不动产单元代码：341302011XXXGB00XXXW00000000

国有建设用地使用权出让合同



中华人民共和国自然资源部

制定

国家市场监督管理总局

国有建设用地使用权出让合同使用说明

一、《国有建设用地使用权出让合同》包括合同正文、附件 1（出让宗地平面界址图）、附件 2（出让宗地竖向界限）和附件 3（市（县）人民政府自然资源主管部门确定的出让宗地规划条件）。

二、本合同中的出让人为有权出让国有建设用地使用权的市、县人民政府自然资源主管部门。出让人不得违反法律法规、产业和供地政策为别墅类房地产开发（包括私家庄园）等禁止类项目签订出让合同。

三、出让人出让的土地必须是国有建设用地，土地上不得存在集体土地所有权，以及已设立的各类不动产用益物权和担保物权。宗地是指土地权属界址线封闭的地块或者空间。

四、本合同第五条中，出让宗地空间范围是以平面界址点所构成的垂直面和上、下界限高程平面封闭形成的空间范围。出让宗地的平面界限按宗地的界址点坐标填写。出让宗地平面界址图以宗地图为基础制作，也可直接附宗地图；出让宗地的竖向界限，应当按照 1985 国家高程基准为起算基点填写。高差是垂直方向从起算面到终止面的距离。如：出让宗地的竖向界限以标高+60 米（1985 国家高程基准）为上界限，以标高-10 米（1985 国家高程基准）为下界限，高差

为 70 米。

五、本合同第六条中，宗地用途依据国土空间详细规划确定，按照现行有效的《国土空间调查、规划、用途管制用地用海分类指南》规定的土地二级类填写。依据规划用途可以划分为不同宗地的，应先行分割成不同的宗地，再按宗地出让。属于同一宗地中包含两种或两种以上不同用途的，应当写明各类具体用途土地的出让期限及其占宗地的面积比例和空间范围。

六、本合同第七条中，容积率、建筑高度、建筑密度（建筑系数）、绿地率等规划条件为必填项。受让宗地用于工业项目建设的，应当按照现行有效的《工业项目建设用地控制指标》要求，容积率、建筑密度（建筑系数）只填写最低限指标，即“不低于”。新出台的法律政策对工业项目容积率、建筑密度（建筑系数）等另有规定的，签订出让合同时，从其规定。

七、本合同第十一条中，国有建设用地使用权出让价款支付方式按照出让文件、公告填写。国有建设用地使用权出让价款一次性付清的，选择第一款第一项；分期支付的，选择第一款第二项。分期付款约定的利息，从合同约定的第一期缴款时限次日起算，至第二期及以后各期实际付款当日止。

八、本合同第十二条中，土地条件按照双方实际约定选择和填写。属于待开发建设的用地，选择第一项；属于原划

拨（承租）国有建设用地使用权补办出让手续的，选择第二项。

九、本合同第十四条中，宗地用于工业项目建设的，宗地范围内用于企业内部行政办公及生活服务设施的占地面积占受让宗地面积的比例，按照法律、行政法规和自然资源部制定的有关标准执行。

十、本合同第十五条中，受让宗地约定开工时间和竣工时间应当符合国家有关法律法规和政策规定。

十一、本合同第十七条中，在土地出让期限内，非经营性用地改变为经营性用地的，应当按照《国务院关于促进节约集约用地的通知》（国发〔2008〕3号）的规定执行。国家新出台的法律政策对改变土地用途和规划条件另有规定的，签订出让合同时，从其规定。

十二、本合同第二十条中，属于房屋开发的，选择第一项；属于土地综合开发的，选择第二项。出让文件、公告有其他转让条件的，可在第三条补充填写。

十三、本合同第二十九条和第三十三条中，受让人不能按合同约定及时支付国有建设用地使用权出让价款，出让人不能按合同约定及时提供出让土地的，应当根据《国务院办公厅关于规范国有土地使用权出让收支管理的通知》（国办发〔2006〕100号）的有关规定和双方当事人权利义务对等原则，违约金比例按1‰填写。国家新出台的法律政策对受让人不能按时支付国有建设用地使用权出让价款的违约金

比例有规定的，签订出让合同时，应当按照最新规定填写。

十四、本合同项下宗地的坐落、界址、界限、土地用途、规划条件、出让期限等内容必须规范填写，不得空项。

十五、本合同中的“某日之内”、“某日之前”等非具体日期的时限，如遇法定节假日或者休息日的，顺延至下一个工作日；本合同中的“某日”包含当日。

十六、本合同示范文本供双方当事人参照使用。当事人可以在法律法规政策允许范围内，对合同示范文本中的有关条款进行修改、补充和完善。

十七、本合同示范文本由自然资源部会同市场监管总局负责解释。

合同编号：341300 出让[2026] 挂 XXX

国有建设用地使用权出让合同

本合同双方当事人：

出让人：宿州市自然资源和规划局；

统一社会信用代码：11341300MB19715032；

住所：宿州市埇桥区淮河西路 219 号；

电话：(0557) 3937538；

传真：/；

法定代表人：钟斌。

受让人：XXX 有限公司；

统一社会信用代码：91341300MAXXXXXXXX；

住所：安徽省宿州市 XXX；

电话：XXX；

传真：/；

法定代表人：XXX。

第一章 总则

第一条 根据《中华人民共和国民法典》《中华人民共和国土地管理法》《中华人民共和国城市房地产管理法》《中华人民共和国城乡规划法》等法律、有关行政法规及土地供应政策规定，双方本着平等、自愿、公平、诚信、有偿的原则，订立本合同。

第二条 受让人对依法取得的国有建设用地使用权，在出让期限内享有占有、使用和收益的权利，有权利用该土地依法建造建筑物、构筑物及其附属设施。

第三条 当事人应当按照约定行使权利、履行义务。当事人在履行合同过程中，应当避免浪费资源、污染环境和破坏生态，遵守法律、行政法规关于土地用途的规定，不得损害已设立的用益物权。出让人不得干涉受让人行使合法权利。

侵害依法设立的国有建设用地使用权，造成权利人损害的，权利人可以依法请求损害赔偿，也可以依法请求承担其他民事责任。

第二章 出让土地的交付与出让价款的缴纳

第四条 出让土地的所有权属于中华人民共和国，出让人根据法律的授权出让国有建设用地使用权，地下资源、埋藏物不属于国有建设用地使用权出让范围。

第五条 本合同项下出让宗地的宗地编号为 XXX，不动产单

元代码为 341302011XXXGB00XXXW000000000，宗地总面积为大写 XXX 平方米（小写 XXX 平方米），其中出让宗地面积为大写 XXX 平方米（小写 XXX 平方米）。

本合同项下的出让宗地坐落于 XXX。

本合同项下出让宗地的平面界址见附件 1。

本合同项下出让宗地的竖向界限见附件 2。

出让宗地空间范围是以上述界址点所构成的垂直面和上、下界限高程平面封闭形成的空间范围。

第六条 本合同项下出让宗地的用途为 XXX 用地。

第七条 受让人在本合同项下宗地范围内新建建筑物、构筑物及其附属设施的，应符合市（县）人民政府自然资源主管部门确定的出让宗地规划条件（见附件 3）。其中：

建筑总面积不大于 平方米，不小于 XXX 平方米；

容积率不高于 ，不低于 1.2；

建筑高度不高于 50 米，不低于 -10 米；

建筑密度（建筑系数）不高于 ，不低于 40%；

绿地率不高于 15%，不低于 ；

其他土地利用要求 详见本宗地《规划条件通知书》；出让土地地上架空线、地下管线、地下障碍物、绿化等均由竞得人按照有关规定负责勘验并自行妥善解决。

第八条 本合同项下的国有建设用地使用权出让期限为 50 年，按本合同第十二条约定的交付土地之日起算；原划拨（承租）

国有建设用地使用权补办出让手续的，出让期限自出让合同签订之日起算。

第九条 本合同项下宗地的国有建设用地使用权出让价款为人民币大写 XXX 元整(小写 XXX 元),每平方米人民币大写 XXX 元整(小写 XXX 元)。

第十条 本合同项下宗地的定金为人民币大写 XXX 元整(小写 XXX 元),定金抵作土地出让价款。

第十一条 受让人同意按照本条第一款第(一)项的规定向出让人支付国有建设用地使用权出让价款：

(一) 本合同签订之日起 30 日内，一次性付清国有建设用地使用权出让价款；

(二) 按以下时间和金额分 期向出让人支付国有建设用地使用权出让价款。

第一期 人民币大写 XXX 元整(小写 XXX 元),付款时间：X 年 X 月 X 日之前。

分期支付国有建设用地使用权出让价款的，受让人在支付第二期及以后各期国有建设用地使用权出让价款时，同意按照支付第一期土地出让价款之日中国人民银行公布执行的 1 年期贷款市场报价利率 (LPR)，向出让人支付利息。

第十二条 出让人同意在 X 年 X 月 X 日前将出让宗地交付给受让人，交付土地时该宗地土地权利清晰、安置补偿落实到位，应达到本条第(一)项规定的土地条件：

(一) 场地平整达到无建筑物、构筑物；周围基础设施达到水、电、路、气以现状为准；

(二) 现状土地条件/。

第十三条 受让人应在按本合同约定付清本宗地全部出让价款后（涉及利息和违约金的，亦需付清），持本合同和出让价款缴纳凭证等相关证明材料，申请出让国有建设用地使用权登记。

第三章 土地开发与建设利用

第十四条 本合同项下宗地用于工业项目建设的，根据自然资源主管部门确定的规划条件，本合同受让宗地范围内用于企业内部行政办公及生活服务设施的占地面积不超过受让宗地面积的7%，即不超过 XXX 平方米，建筑面积不超过 XXX 平方米，且建筑面积不超过工业项目总建筑面积的 15%。受让人不得在受让宗地范围内建造成套住宅、专家楼、宾馆、招待所和培训中心等非生产性配套设施。

第十五条 受让人同意本合同项下宗地建设项目在 X 年 X 月 X 日之前开工，在 X 年 X 月 X 日之前竣工。

受让人不能按期开工，应提前 30 日向出让人提出延建申请，经出让人同意延建的，其项目竣工时间相应顺延，但延建期限不得超过一年。

第十六条 受让人在本合同项下宗地内进行建设时，有关用水、用气、污水及其他设施与宗地外主管线、用电变电站接口和引入工程，应按有关规定办理。

受让人同意政府为公用事业需要而敷设的各种管道与管线、轨道交通工程进出、通过、穿越受让宗地，因影响宗地使用功能，政府或公用事业营建主体支付合理补偿的，该补偿归受让人所有。

第十七条 受让人应当按照本合同约定的土地用途、规划条件利用土地，不得擅自改变。在出让期限内，需要改变本合同约定的土地用途、规划条件的，经原批准出让方案的人民政府批准后，双方同意按照本条第(一)项规定办理：

（一）由出让人有偿收回国有建设用地使用权；

（二）依法办理改变土地用途、规划条件批准手续，签订国有建设用地使用权出让合同变更协议或者重新签订国有建设用地使用权出让合同，按照批准改变时新土地用途、规划条件下国有建设用地使用权评估市场价格与原土地用途、规划条件下国有建设用地使用权评估市场价格相应调整国有建设用地使用权出让价款，办理不动产变更登记。

第十八条 本合同项下宗地在使用期限内，政府保留对该宗地的规划调整权，原规划如有修改，该宗地已有的建筑物不受影响，但在使用期限内该宗地建筑物、构筑物及其附属设施改建、翻建、重建时，应按届时有效的规划执行。

第十九条 对受让人依法使用的国有建设用地使用权，在本合同约定的使用权期限届满前，出让人不得收回；在特殊情况下，根据社会公共利益需要提前收回国有建设用地使用权的，出让人

应当依照法定程序报批，并根据收回时地上建筑物、构筑物及其附属设施的价值和剩余年限国有建设用地使用权的评估市场价格及经评估认定的直接损失给予土地使用者补偿。

第四章 国有建设用地使用权转让、出租、抵押

第二十条 受让人按照本合同约定支付全部国有建设用地使用权出让价款，办理不动产登记后，有权将本合同项下的全部或部分国有建设用地使用权转让、出租、抵押。首次转让的，应当符合以下第(二)项规定的条件：

（一）按照本合同约定进行投资开发，完成开发投资总额的百分之二十五以上；

（二）按照本合同约定进行投资开发，已形成工业用地或其他建设用地条件；

（三）其他/。

第二十一条 国有建设用地使用权的转让、出租及抵押合同，不得违背国家法律、法规规定和本合同约定。

第二十二条 国有建设用地使用权全部或部分转让后，本合同、不动产登记簿和不动产权证书中载明的权利、义务随之转移，国有建设用地使用权的使用年限为本合同约定的使用年限减去已经使用年限后的剩余年限。

本合同项下的全部或部分国有建设用地使用权出租后，本合同、不动产登记簿和不动产权证书中载明的权利、义务仍由受让人承担。

第二十三条 国有建设用地使用权转让、抵押的，转让、抵押双方应持本合同和相应的转让、抵押合同及不动产权证书，到自然资源主管部门申请办理相应的不动产登记。

第五章 期限届满

第二十四条 本合同约定的使用权期限届满，土地使用者需要继续使用本合同项下宗地的，本合同有约定的，按照约定履行；本合同没有约定的，应当依法在规定时间内提出续期申请。

住宅建设用地使用权期限届满的，自动续期。续期费用的缴纳或者减免，依照法律、行政法规的规定办理。

非住宅建设用地使用权期限届满后的续期，依照法律规定办理。出让人同意续期的，土地使用者应当依法办理续期手续，重新签订土地有偿使用合同，缴纳续期费用。

第二十五条 土地出让期限届满，土地使用者申请续期，因社会公共利益需要未获批准的，土地使用者应当依照规定申请办理国有建设用地使用权注销登记，并交回不动产权证书，国有建设用地使用权由出让人无偿收回。出让人和土地使用者同意本合同项下宗地上的建筑物、构筑物及其附属设施，按本条第(一)项约定履行：

（一）由出让人收回地上建筑物、构筑物及其附属设施，并根据收回时地上建筑物、构筑物及其附属设施的残余价值，给予土地使用者相应补偿；

（二）由出让人无偿收回地上建筑物、构筑物及其附属设

施。

第二十六条 土地出让期限届满，土地使用者没有申请续期的，土地使用者应当依照规定申请办理国有建设用地使用权注销登记，并交回不动产权证书，国有建设用地使用权由出让人无偿收回。本合同项下宗地上的建筑物、构筑物及其附属设施，由出让人无偿收回，土地使用者应当保持地上建筑物、构筑物及其附属设施的正常使用功能，不得人为破坏。地上建筑物、构筑物及其附属设施失去正常使用功能的，出让人可要求土地使用者移动或拆除地上建筑物、构筑物及其附属设施，恢复场地平整。

第六章 不可抗力

第二十七条 合同双方当事人一方因不可抗力不能履行合同的，根据不可抗力的影响，部分或者全部免除责任，但法律另有规定的除外。因不可抗力不能履行合同的，应当及时通知对方，以减轻可能给对方造成的损失，并应当在合理期限内提供证明。当事人迟延履行后发生不可抗力的，不免除其违约责任。

第二十八条 遇有不可抗力的一方，应在 7 日内将不可抗力情况以信函、电报、传真等书面形式通知另一方，并在不可抗力发生后 15 日内，向另一方提交本合同部分或全部不能履行或需要延期履行的报告及证明。

第七章 违约责任

第二十九条 受让人应当按照本合同约定，按时支付国有建

设用地使用权出让价款。受让人不能按时支付国有建设用地使用权出让价款的，自迟延支付之日起，每日按迟延支付款项的 1.0% 向出让人缴纳违约金，延期付款超过 60 日，经出让人催缴后仍不能支付国有建设用地使用权出让价款的，出让人有权解除合同，受让人无权要求返还定金，定金数额不足以弥补因受让人违约造成的损失，出让人可以请求受让人赔偿超过定金数额的损失。

第三十条 受让人因自身原因终止该项目投资建设，向出让人提出终止履行本合同并请求退还土地的，出让人报经原批准土地出让方案的人民政府批准后，分别按以下约定，退还除本合同约定的定金以外的全部或部分国有建设用地使用权出让价款（不计利息），收回国有建设用地使用权，该宗地范围内已建的建筑物、构筑物及其附属设施可不予补偿，出让人还可要求受让人清除已建建筑物、构筑物及其附属设施，恢复场地平整；但出让人愿意继续利用该宗地范围内已建的建筑物、构筑物及其附属设施的，应给予受让人一定补偿：

（一）受让人在本合同约定的开工建设日期届满一年前不少于 60 日向出让人提出申请的，出让人在扣除定金后退还受让人已支付的国有建设用地使用权出让价款；

（二）受让人在本合同约定的开工建设日期超过一年但未满二年，并在届满二年前不少于 60 日向出让人提出申请的，出让人应在扣除本合同约定的定金，并按照规定征收土地闲置费后，

将剩余的已付国有建设用地使用权出让价款退还受让人。

第三十一条 受让人应当按照本合同约定动工开发。

受让人未按照本合同约定动工开发，涉嫌闲置土地的，应履行配合调查义务；造成闲置土地的，应依法依规予以处置。

第三十二条 受让人未能按照本合同约定日期或同意延建所另行约定日期开工建设但不超过一年的，每延期一日，应向出让人支付相当于国有建设用地使用权出让价款总额 1.0% 的违约金，出让人有权要求受让人继续履约。

受让人未能按照本合同约定日期或同意延建所另行约定日期竣工的，每延期一日，应向出让人支付相当于未竣工计容建筑面积对应国有建设用地使用权出让价款 1.0% 的违约金。

第三十三条 受让人按本合同约定支付国有建设用地使用权出让价款的，出让人必须按照本合同约定按时交付出让土地。由于出让人未按时交付出让土地或者交付的土地不符合本合同约定的条件而致使受让人本合同项下宗地占有延期的，每延期一日，出让人应当按受让人已经支付的国有建设用地使用权出让价款的 1.0% 向受让人给付违约金，土地使用权期限自实际交付土地之日起算。出让人延期交付土地超过 60 日，经受让人催交后仍不能交付土地的，受让人有权解除合同，出让人应当双倍返还定金，并退还已经支付国有建设用地使用权出让价款的其余部分，定金数额不足以弥补因出让人违约造成的损失，受让人可以请求出让人赔偿超过定金数额的损失。

第三十四条 出让人未能按期交付土地或交付的土地未能达到本合同约定的土地条件或单方改变土地使用条件的，受让人有权要求出让人按照规定的条件履行义务，并且赔偿延误履行而给受让人造成的直接损失。土地使用权期限自达到约定的土地条件之日起算。

第八章 适用法律及争议解决

第三十五条 本合同订立、效力、解释、履行及争议的解决，适用中华人民共和国法律。

第三十六条 因履行本合同发生争议，争议双方可以通过和解、调解等途径解决，和解、调解不成的，按本条第(二)项约定的方式解决：

- (一) 提交仲裁委员会仲裁；
- (二) 依法向人民法院起诉。

第九章 附则

第三十七条 本合同项下宗地出让方案业经宿州市人民政府批准，本合同自双方签订之日起生效。

第三十八条 本合同项下约定向出让人支付的出让价款及利息、改变土地用途和规划条件补缴价款等国有土地使用权出让收入，以及违约金，按照有关征管规定，具体由受让人向税务机关缴纳。

第三十九条 本合同履行中及合同发生纠纷时相关文件和法

律文书送达时的送达地址及法律后果约定如下：

（一）出让人确认其有效的送达地址为宿州市埇桥区淮河西路 219 号；受让人确认其有效的送达地址为安徽省宿州市 XXX。

（二）一方的信息如有变更，应于变更之日起 15 日内以书面形式告知对方，否则由此引起的无法及时告知的责任由信息变更方承担。

第四十条 本合同和附件共叁拾捌页，以中文书写为准。

第四十一条 本合同的价款、金额、面积等项应当同时以大、小写表示，大小写数额应当一致，不一致的，以大写为准。

第四十二条 本合同未尽事宜，可由双方约定后作为合同附件，与本合同具有同等法律效力。

第四十三条 本合同一式 4 份，出让人、受让人各执 2 份，具有同等法律效力。

补充条款

根据皖政[2013]58 号文件及挂牌文件的约定，双方本着平等、自愿、有偿、诚实信用的原则，订立本《补充合同》，本《补充合同》与《出让合同》具有同等法律效力。

一、受让人按照《出让合同》第十五条约定日期开工建设，但已开发建设面积占应建设总面积比例不足三分之一或已投资额占总投资额不足 25%，且未经批准中止开发建设连续满一年的，也视为土地闲置，出让人有权向受让人征收土地闲置费。

二、该宗地为“标准地”出让；产业类型属 XXX 项目；《工业项目用地投入产出监管合同》约定固定资产投资强度不少于 200 万元/亩，亩均税收不低于 15 万元/年，其他具体指标要求详见《工业项目用地投入产出监管合同》。此条款由安徽宿州经济开发区管理委员会及税务部门负责监督落实。

三、受让人在签订该宗地《成交确认书》后 30 日内与 XXX 管理委员会签订《工业项目用地投入产出监管合同》。

出让人（章）：

受让人（章）：

法定代表人（委托代理人）：


法定代表人（委托代理人）：

（签字）：

（签字）：

二〇二五年十一月十一日

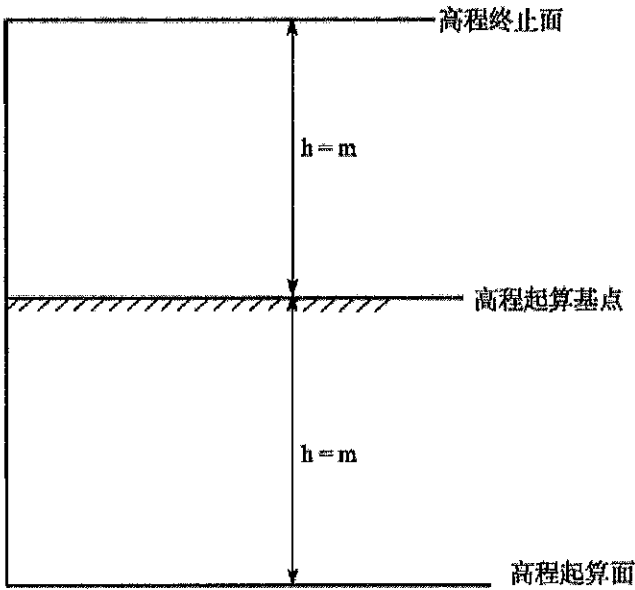
出让宗地平面界址图



附件 2

界址图
粘贴纸

出让宗地竖向界限



采用的高程系：

比例尺：1：

附件 3

市（县）人民政府自然资源主管部门
确定的出让宗地规划条件

宿州市自然资源和规划局

地址：安徽省宿州市淮河西路 219 号

咨询电话：0557—3937538

邮编：234000